# 汝南县国土空间总体规划

（2021-2035年）

【公示稿】

2023年03月

# 前 言
## FORWORD

为全面贯彻《中共中央国务院关于建立国土空间规划体系并监督实施的若干意见》精神，落实国家、河南省发展战略，科学有序的推进汝南县域范围内国土空间开发保护的总体安排和综合部署，统筹全域农业、生态、城镇空间，构建科学有序、和谐共生的国土空间格局，我县组织编制了《汝南县国土空间总体规划（2021－2035年）》（以下简称《规划》）。目前，《规划》已形成初步成果，为凝聚公众智慧，征求社会各界意见和建议，现对《规划》进行公示。

一、公示时间:

2023年3月29日-2023年4月28日

二、公示方式：

汝南县人民政府网站（http://www.runan.gov.cn）

三、公众意见投递途径：

公众可邮寄书面意见建议至汝南县自然资源局，信封需注明

“汝南县国土空间总体规划意见建议”（地址：汝南县自然资源局，邮编：463300）；或将意见建议发送至邮箱 rnxgtkjghg@163.com

# 目录 CONTENTS

01 指导思想与发展目标 /03

02 优化国土空间总体格局 /09

03 牢固优质高效的农业空间格局 /12

04 保护水清林秀的生态空间格局 /16

05 塑造协同高效的城镇空间格局 /20

06 建设宜居宜业的人文生态之城 /25

07 夯实安全韧性的设施支撑 /31

08 强化规划实施保障 /34



# 01

# 指导思想与战略目标

指导思想
规划原则
规划范围和期限
目标定位
发展愿景

## 指导思想与战略目标

### 指导思想

以习近平新时代中国特色社会主义思想为指导，全面贯彻党的二十大精神，深入学习贯彻习近平总书记对河南的重要讲话和指示批示精神，统筹推进“五位一体”总体布局，协调推进“四个全面”战略布局，坚持生态优先、绿色发展、节约集约，坚持以人民为中心，坚持全域统筹、城乡融合，优化全县生态、农业、城镇空间格局，推进城乡建设提速提质提效，完善城市功能，实施乡村振兴战略，提高城乡公共服务能力和基础设施的支撑能力，推进国土空间高水平保护、高质量发展、高效能治理，实现国土空间开发保护更高质量、更有效率、更加公平、更可持续。

### 规划原则

**坚持生态优先，绿色发展**

**坚持以人为本，品质提升**

**坚持全域统筹、城乡融合**

## 坚持问题导向、目标导向

## 坚持创新方法、突出特色

## ● 规划范围

规划范围为全县行政辖区，包括14个乡镇和4个街道办事处，共计1949个自然村，总面积为1503.56平方公里。

## ● 规划期限

规划期限为**2021年至2035年。**基期年为2020年，近期为2025年，远景展望至2050年。

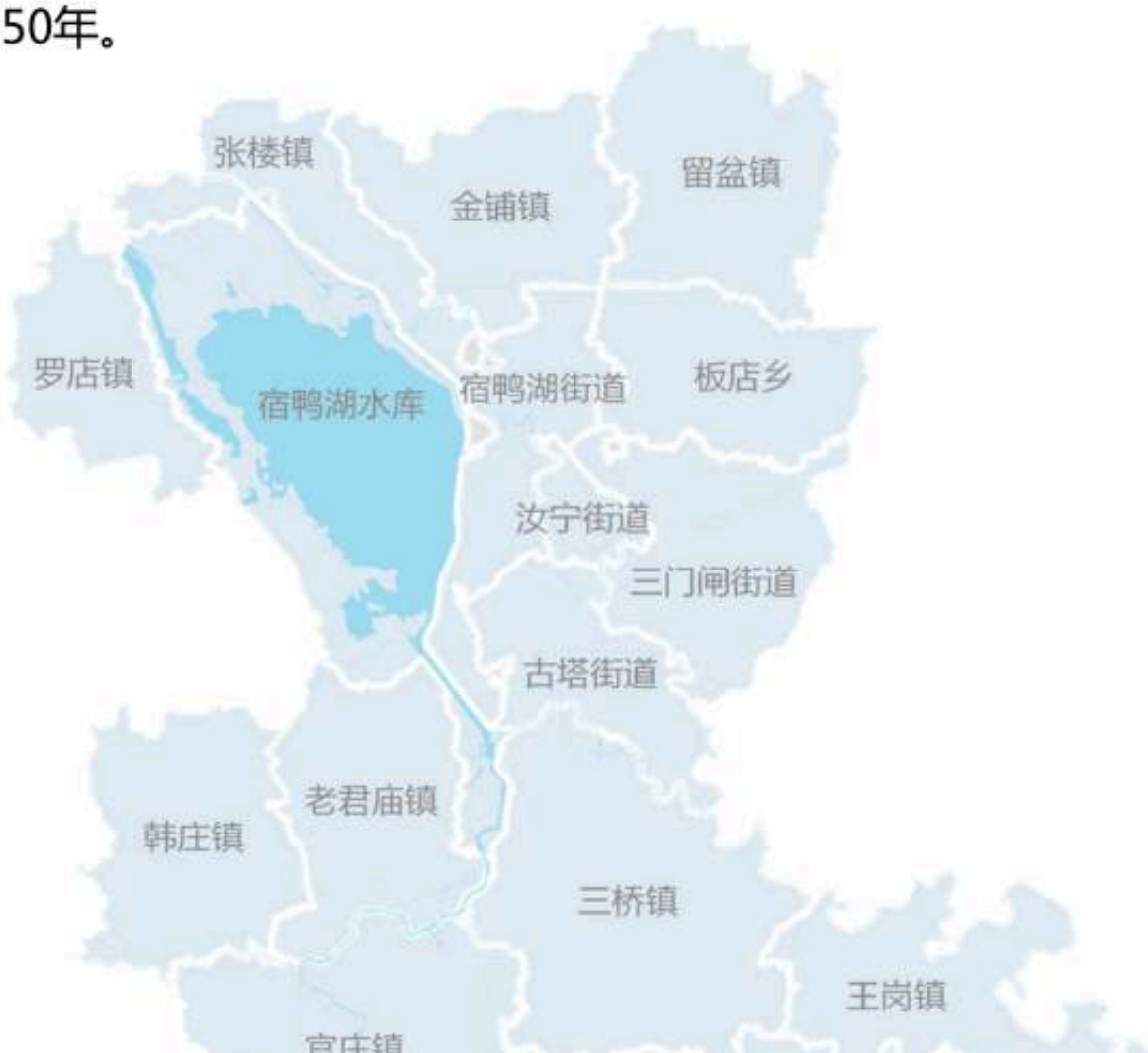

南余店乡
梁祝镇
和孝镇
常兴镇

# 指导思想与战略目标

## ● 目标定位

### 发展目标

**工业强县、文旅名县、生态美县和人民群众的幸福家园**

### 城市性质

- **河南省历史文化名城**
- **河南省先进装备制造业基地**
- **驻马店市中心城镇圈东部文旅组团**

## ● 发展愿景

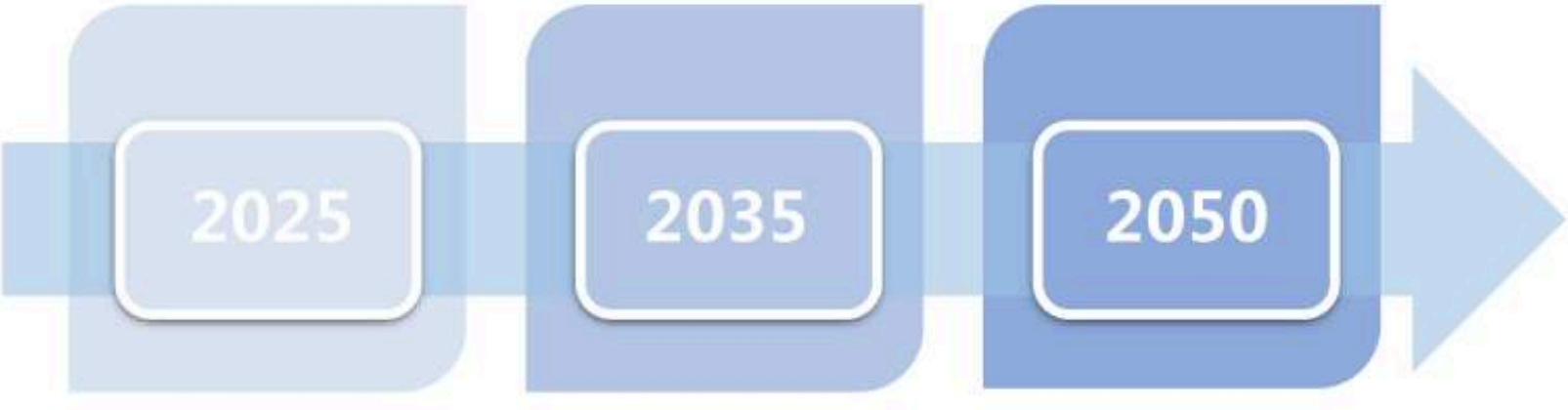

2025

抢抓机遇
打造中心

2035

格局显现
极化发展

2050

绿色崛起
人居典范

宿鸭湖生态保护建设取得积极成效，中心城区核心地位更加突出，主导产业优势明显，新兴产业形成集聚，区域带动能力明显增强。

产业能级明显提升，文化软实力显著增强，文化旅游产业跃上大台阶，北方生态水城特色彰显，城市治理体系更加完善。

打造幸福富裕的汝南，构建集约高效的生产空间、宜居适度的生活空间、山清水秀的生态空间，实现可持续发展的美丽愿景。

# 02 优化国土空间总图格局

统筹划定三条控制线
构建国土开发保护新格局
加强区域协同发展

## 优化国土空间总体格局

### ● 统筹划定三条控制线

**严守**
**永久基本农田保护红线**

严格落实基本农田保护任务，强化永久基本农田对各类建设布局的约束，保障国家粮食安全和重要农产品供给。

**科学划定**
**生态保护红线**

将整合优化后的自然保护地、生态功能极重要、生态极脆弱区域，以及具有潜在重要生态价值的生态空间划入生态保护红线。

**合理划定**
**城镇开发边界**

按照集约适度、绿色发展的原则，统筹考虑未来发展空间的拓展，划定城镇开发边界。

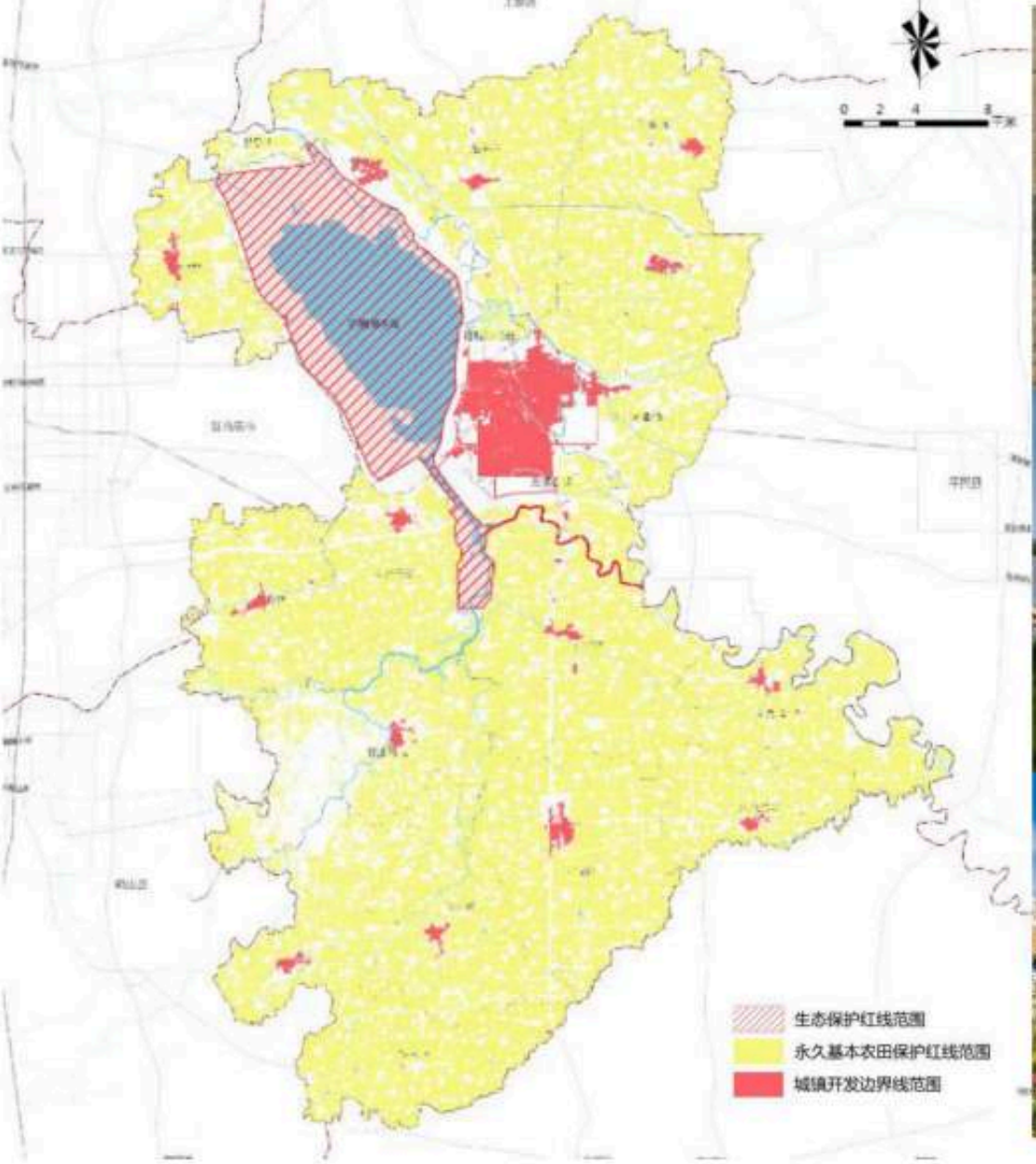

## 优化国土空间总体格局

# 构建国土开发保护新格局

### 两区协同

严守耕地底线，促进永久基本农田集中连片建设，构建北部特色种植片区、南部高效农业种植示范区的“两区协同”农业空间格局。

### 一湖两带

保护宿鸭湖湿地自然保护区和北汝河及臻头河水域流域生态保护带 “一湖两带”生态空间格局。提升滨水生态空间，塑造活力蓝链，推进生态空间连接成网。

### 一主多点

塑造一个高品质现代化主城区，承担县域核心及驻马店中心城镇圈东部核心的功能，加强重点镇

和特色镇的建设引导，构建“一主多点”的城镇空间格局。

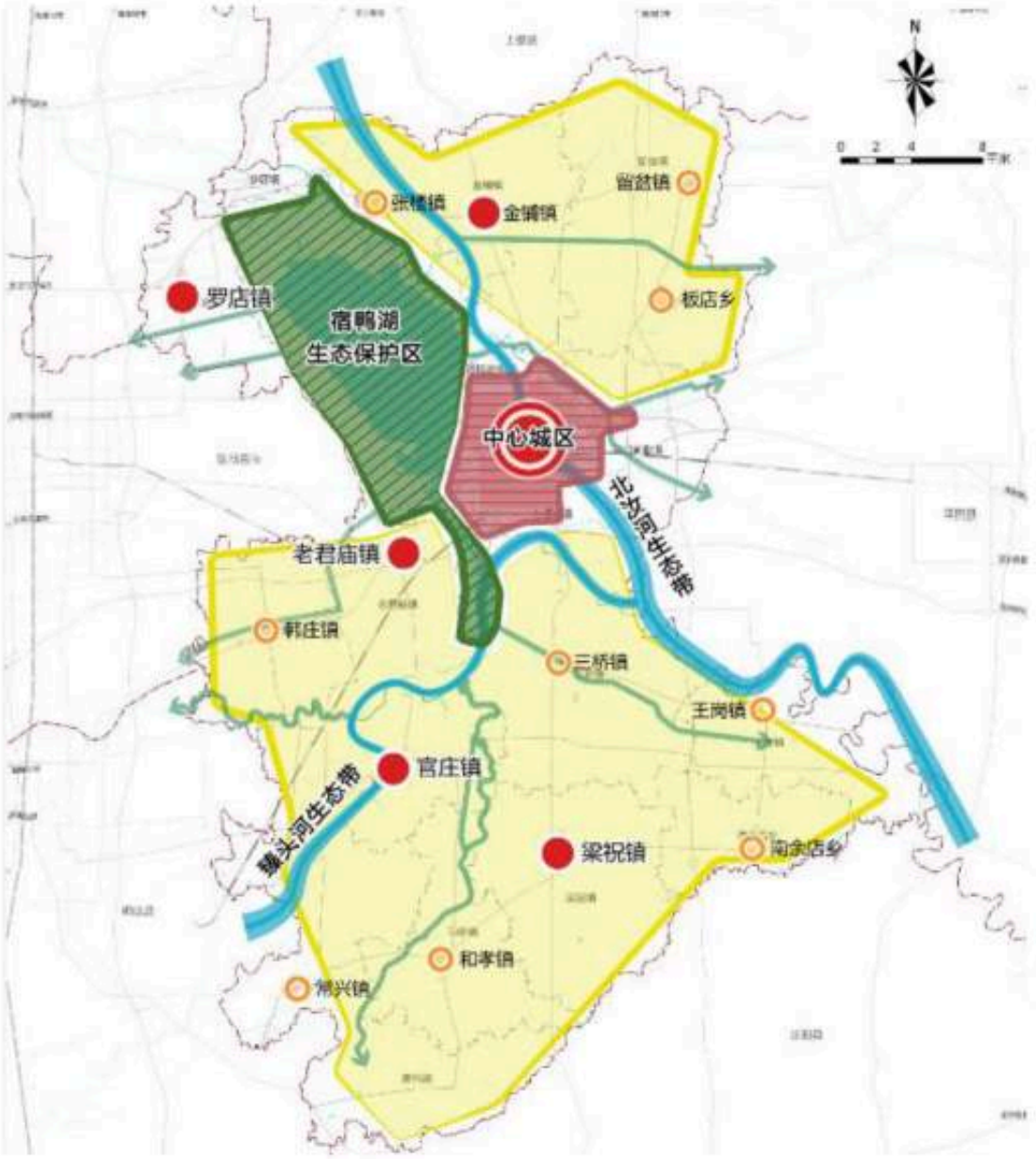

## 优化国土空间总体格局

# 加强区域协同发展

## 建设驻马店都市生态核心与别具特色的城市会客厅

### 推进产业互补协作

重点提升文化休闲、旅游服务等第三产业质效，助推驻马店打造文化旅游强市。引导产业开发区发展新能源电动车、农副加工、清洁型产业，支撑市级千亿级产业集群功能，辅助中心城区产业职能。

### 支持交通设施互联互通

预留重大交通设施通道，预留南驻周商城际铁路驿城区—汝南段通道，推动汝河航运工程。畅联组团主干交通通道。优先发展公共交通，预留轨道交通线路，建设环宿鸭湖生态旅游BRT。

协同一区七县共同开展重要流域的水生态综合治理，控制宿鸭湖上游面源污染，共同确定重要河流交界的水质控制和标准，推动流域上下游水质稳定达标。建立生态补偿机制和联防联治机制。

依托汝河，结合沿岸非遗文化资源，重点塑造悬瓠古城、天中文化园、南海禅寺等文化节点，协同打造汝河水上旅游观光带，推动形成淮河流域文化旅游知名品牌。

**加强流域生态共治共保**　　**推动历史文化传承共享**

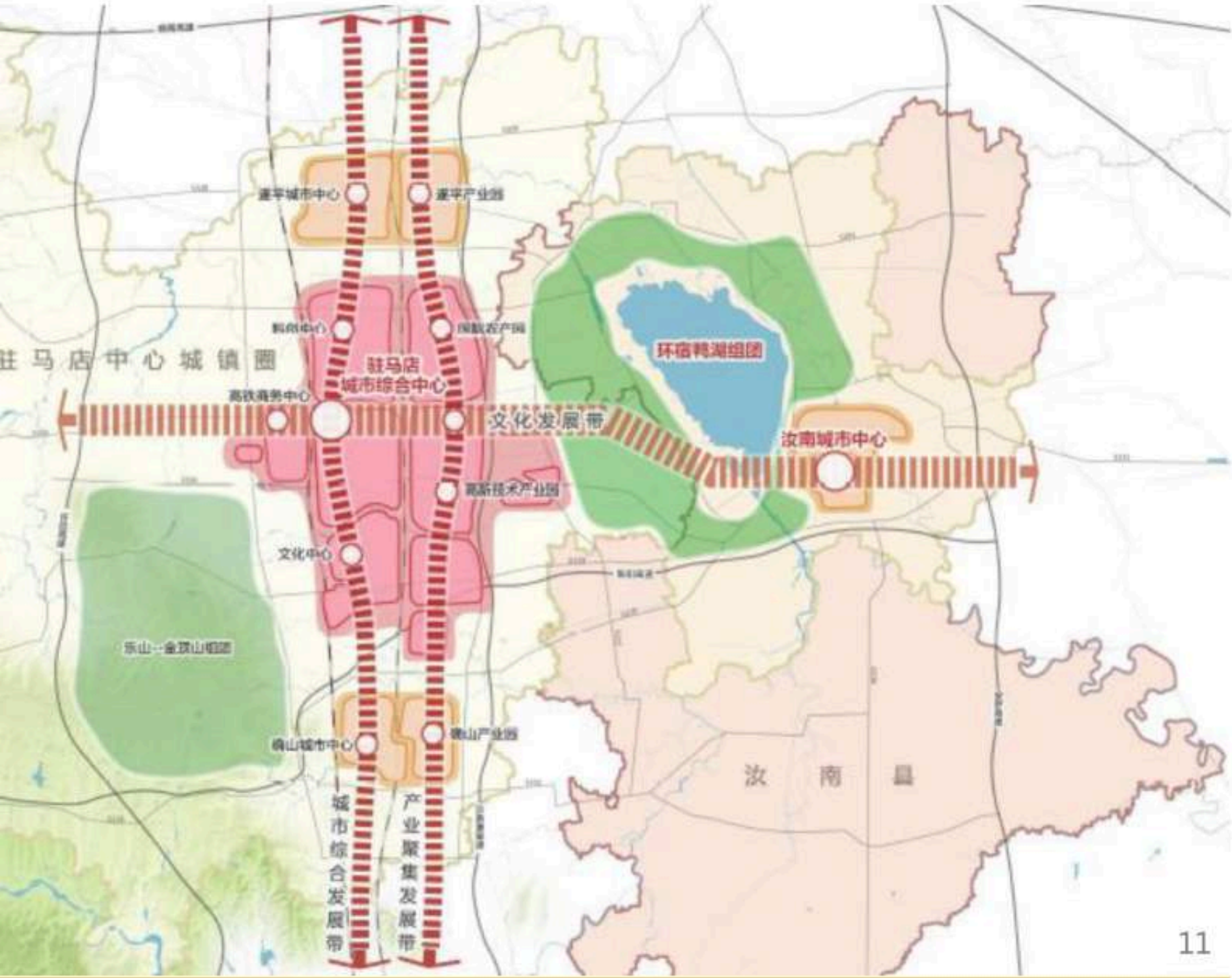

# 03 牢固优质高效的农业空间格局

严格保护耕地
开展乡村国土综合整治

# 优化重点农业空间
# 促进乡村振兴



## 牢固优质高效的农业空间格局

## ● 严格保护耕地

### 坚持最严格耕地保护制度

严格落实耕地保护目标责任制，严守耕地保护红线。

### 严格耕地占补平衡和进出平衡

非农建设选址布局尽量不占或少占

耕地，特别是永久基本农田。

### 严格耕地种植用途管制

落实耕地利用优先序，永久基本农田保障粮食安全和重要农产品供给。

### 加强高标准农田建设

全方位夯实粮食安全根基，强化藏粮于地、藏粮于技的物质基础。

## ● 开展乡村国土综合整治

### 农用地整治

调整、优化农用地空间布局，逐渐归并小斑块农田为大斑块农田，使农田集中连片。

### 农村建设用地整治

以农村宅基地、低效闲置等碎片化建设用地为重点，有序开展农村建设用地整治。

### 乡村生态保护修复

因地制宜实施河流坑塘疏浚、湿地保护修复、水土污染防治和地质灾害防治等项目。

## ● 构建现代化农业产业空间

**立足区域资源禀赋，坚持“生态高效，绿色农业”的发展路径，适度发展高效节水生态农业，形成“两区互动、多园支撑”的农业发展新格局。**

### 粮食生产功能区

推进高标准农田建设，稳定粮食生产能力，加强

农业粮食生产功能区和重要农产品生产保护区建设，打造绿色、安全、优质高效的粮食生产基地。

## 都市生态农业区

以宿鸭湖生态休闲旅游经济区和驻汝一体化发展为契机，以菜篮子为主，突出产业功能，统筹观光功能和生态功能，加快都市生态农业发展。

## 现代农业示范园

建设现代农业特色示范园区、南部花生种植示范区、东官庄花木生产示范园区、梁祝文化生态园区、留盆一二三产业融合发展示范园区、韩庄花木生产示范园区、罗店湿地产业示范园区等示范园区，进一步提高特色优势农业发展水平，优化农业种植结构，加快现代农业进程。

# ● 助推乡村振兴发展

## 统筹村庄分类

按照“集聚提升、城郊融合、特色保护、搬迁撤并、整治改善”五种类型进行差异化发展引导与管控。

## 优化乡村空间布局

高水平编制“多规合一”的实用性村庄规划，统筹乡村基础设施和公共服务设施布局，建设宜居宜业和美乡村。

## 保障乡村产业用地

完善乡村新增建设用地保障机制，制定乡村产业发展用地政策，重点保障乡村产业发展用地。

## 提升农村人居环境

加强乡村风貌引导，改善村庄公共环境，推进乡村绿化美化，加强农田防护林建设和修复，提升乡村人居环境。

# 04 保护水清林秀的生态空间

构建全域绿色生态空间
强化水资源节约利用
推动国土空间生态修复

## 保护水清林秀的生态空间格局

### ● 构建“一湖两带、两屏多廊”的生态保护格局

**一湖**

严格保护宿鸭湖湿地自然保护区，强化宿鸭湖生态绿芯的功能，推进水环境治理和湿地生态修复工作。

**两带**

保护北汝河、臻头河生态保护带，做好上下游、干支流、左右岸统筹谋划，着力加强生态带环境保护和综合治理。

**两屏**

构建城郊生态屏障，建设农田生态屏障。促进城乡空间合理过渡，构建平原农区生态涵养区。

**多廊**

保护多条水系生态廊道。保护吕岗河、韩溪河、小沙河、英河、荆河等多条水系生态廊道，推进生态空间连接成网。

## ● 水资源保障与优化利用

## 加强水资源保障

推进南水北调饮引水工程建设，优化水资源配置，增加水资源供给能力，缓解水资源供需矛盾，提高供水保证率。

## 优化用水结构

加快现代基础设施建设，采取源头控制，促进传统产业改造，从优化用水结构入手改善水生态系统，带动节水产业培育。

## 强化水资源集约利用

深入推进节水型城市建设，工业节水重点推广先进节水技术和节水工艺；生活节水重点改善城市供水管网，全面推广使用节水器具和设备；积极开展雨水利用和中水回用，提高污水处理厂建设标准。

## ● 推动国土空间生态修复

## 水体湿地生态修复

主要流域生态廊道功能得到有效提升，水源涵养和水土保持能力显著提高，湿地得到有效保护。

## 森林生态修复

围绕森林、湿地、流域、农田、城市五大生态系统建设，实施生态廊道、城郊绿化、乡村绿化、农田林网四大重点建设工程。

## 水土流失治理

划分水土保持分区，使水土资源能得到充分合理的利用，水土流失得到有效的控制，收到最好的经济效益、社会效益和生态效益。

## 土壤污染治理

加强土壤环境质量防护，健全土壤环境监测制度，加强土壤污染治理修复与实用技术推广，开展耕地土壤环境分类管理，推行增施有机肥、农膜减量与回收利用。

# 05 塑造协同高效的城镇空间格局

构建协调有序的城镇体系
统筹城乡公共服务设施布局
统筹优化全域产业空间布局
构建现代综合交通网络

## 构建协调有序的城镇体系

### ● 形成核心引领、多点支撑的城镇体系

**构建“1个中心城区、2个重点镇、3个特色镇、9一般镇”的城镇体系。**

**中心城区：**域发展极核，塑造吸纳农村人口就近转移的重要载体；
**重点镇：**强化集聚和服务能力，形成远郊片区服务中心；
**特色镇：**重点培育特色产业，统筹推进特色城镇建设与美丽乡村共振发展。

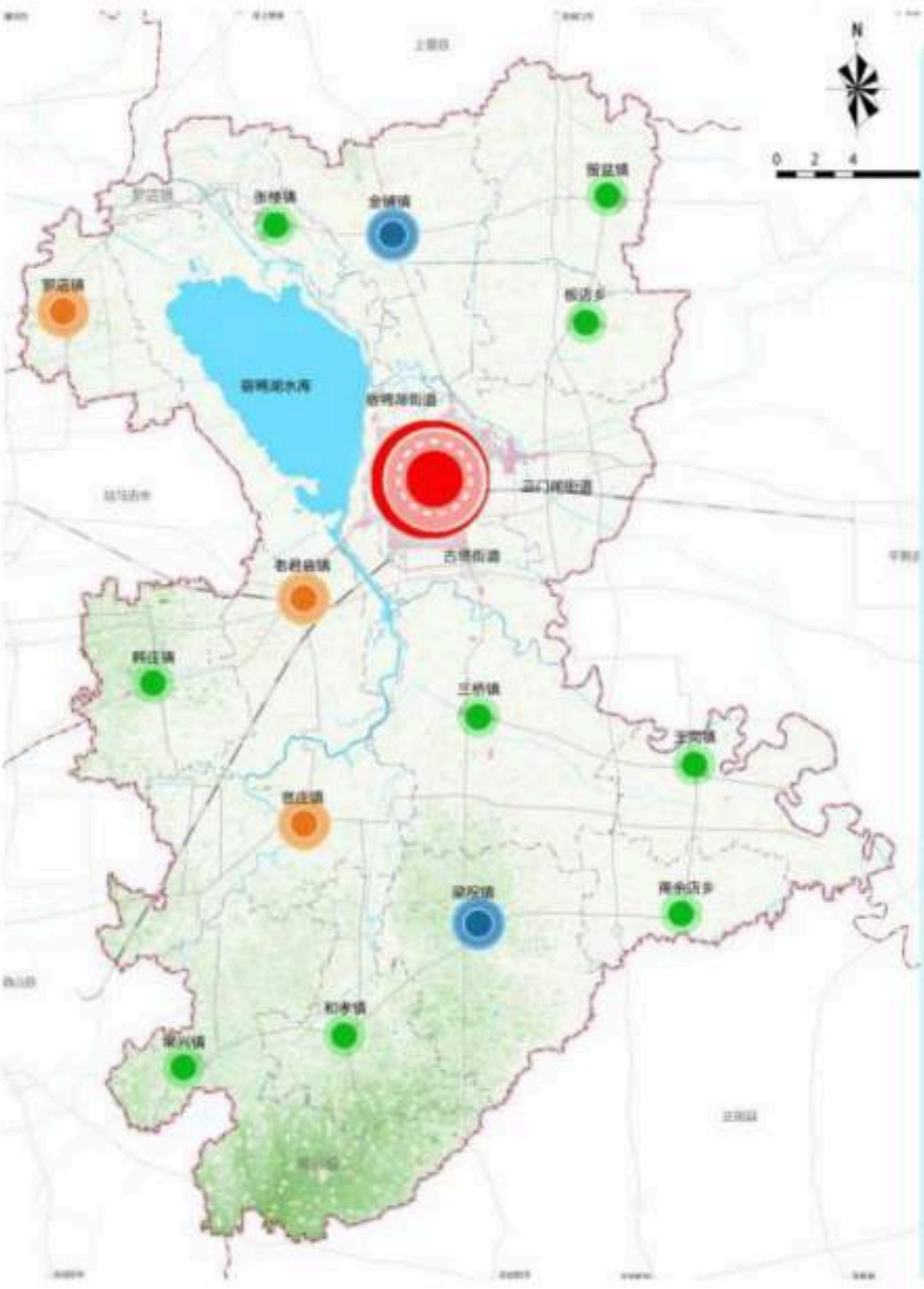
N
0 2 4
张楼镇
金铺镇
留盆镇
罗店镇
板店乡
宿鸭湖水库
宿鸭湖街道
三门闸街道
古塔街道
老君庙镇
韩庄镇
三桥镇
王岗镇
官庄镇
梁祝镇
南余店乡
和孝镇
常兴镇

**一个品质主城区：**

**县域综合服务核心区**

**两个重点镇：**

**金铺镇**

北部远郊片区的服务中心

**梁祝镇**

南部远郊片区的服务中心

**三个特色镇：**

**官庄镇**

--花木种植特色镇

**罗店镇**

--生态休闲特色镇

**老君庙镇**

--生态旅游特色镇

# 塑造协同高效的城镇空间格局

## 统筹城乡公共服务配置

| | |
|---|---|
| **15分钟生活圈<br>一级公服中心** | **中心城区**<br>县级公共服务中心，辐射汝南县全域<br>**各集镇区**<br>全面加强公共文化、医疗卫生、全民健身、教育设施、养老设施建设，提升公共服务水平和质量，高水平推进百城提质工程建设 |
| **10分钟生活圈<br>二级公服中心** | **集聚提升类村庄**<br>村委会、小学、幼儿园、文化大院、健身广场、卫生室、村级养老院、小型超市等 |
| **5分钟钟生活圈<br>三级公服中心** | **自然村**<br>文化活动室，全民健身场地，小卖部、垃圾收集点、停车位等 |

**三级体系　七大分类**

**弹性配置　分类引导**

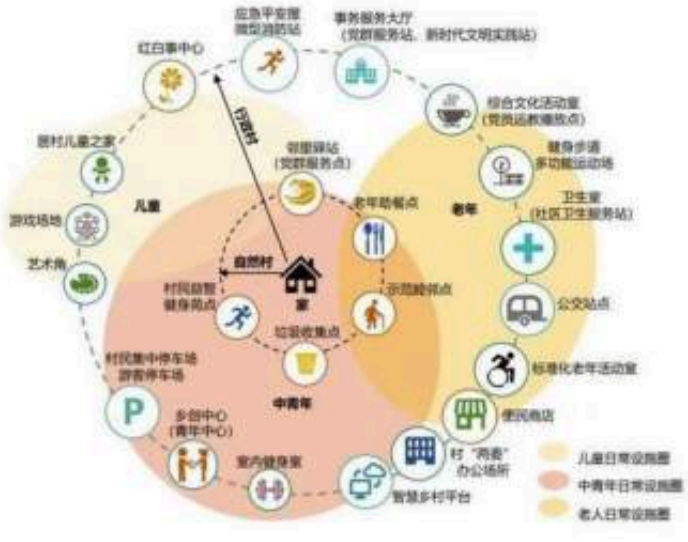
应急平安屋
微型消防站
事务服务大厅
（党群服务站、新时代文明实践站）
红白事中心
行政村
综合文化活动室
（党员远教播放点）
居村儿童之家
邻里驿站
（党群服务点）
健身步道
多功能运动场
儿童
老年助餐点
老年
卫生室
（社区卫生服务站）
游戏场地
艺术角
自然村
家
村民自暂
健身苑点
示范睦邻点
公交站点
垃圾收集点
村民集中停车场
游客停车场
标准化老年活动室
中青年
乡创中心
（青年中心）
便民商店
村"两委"
办公场所
室内健身室
智慧乡村平台
儿童日常设施圈
中青年日常设施圈
老人日常设施圈

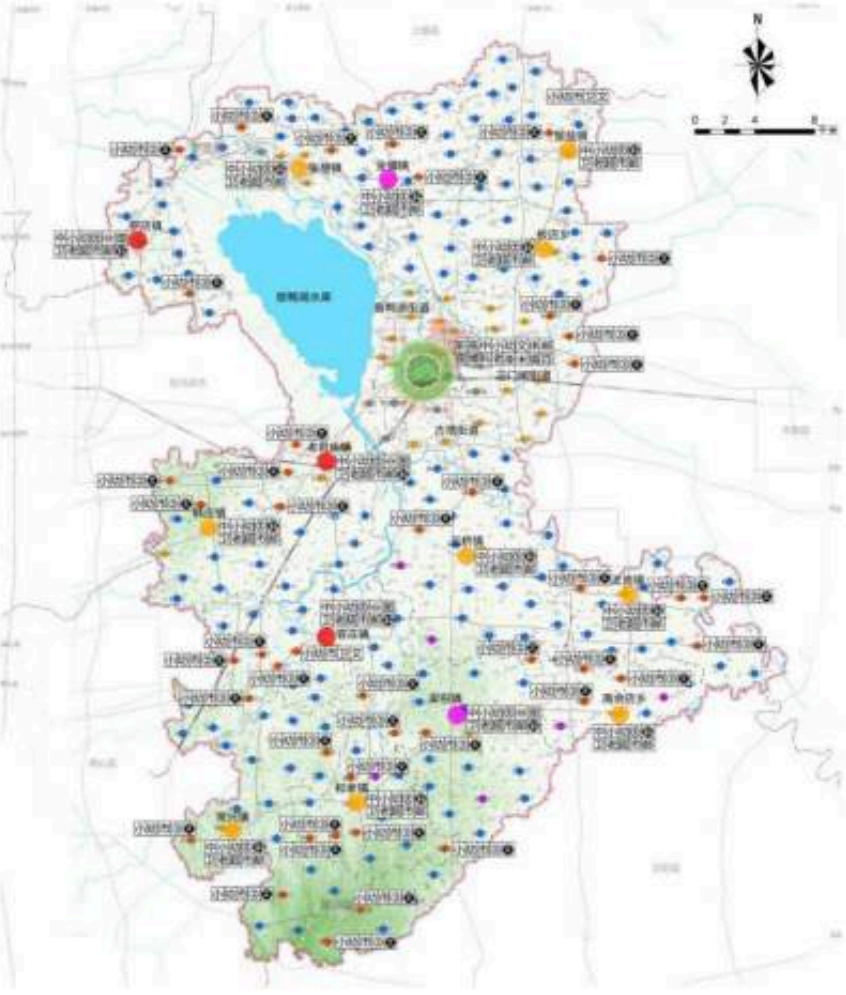

## 塑造协同高效的城镇空间格局

### ● 构建“一心、一带、多区”的产业空间格局

**一心** **中心城区—突出优势产业**

中心城区作为**产业发展核心**，重点发展**电动车产业、文化旅游、健康产业、现代服务**等，突出地方优势。

**一带** **环湖经济带—塑造特色品牌**

围绕宿鸭湖水库环湖形成**宿鸭湖水库环湖经济带**，其周边重点发展**生态观光、休闲旅游、特色水产养殖**等，塑造特色。

**多园** **乡镇产业园区—巩固传统基础**

利用汝南县良好的**农业基础**，结合各乡镇特点，建立差异化**特色农业示范园**，推动农业产业持续增值。

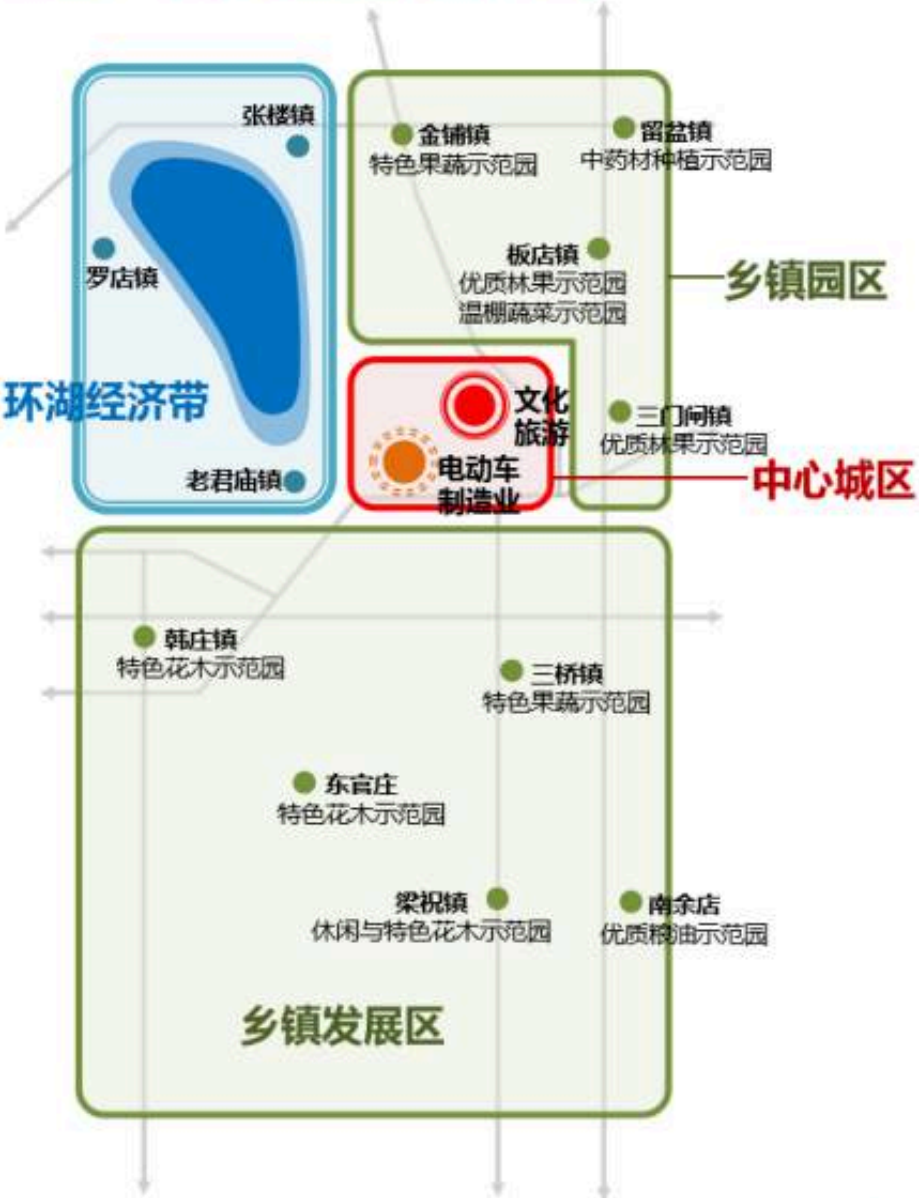
张楼镇
罗店镇
老君庙镇
环湖经济带
金铺镇
特色果蔬示范园
留盆镇
中药材种植示范园
板店镇
优质林果示范园
温棚蔬菜示范园
乡镇园区
文化旅游
电动车制造业
三门闸镇
优质林果示范园
中心城区
韩庄镇
特色花木示范园
三桥镇
特色果蔬示范园
东官庄
特色花木示范园
梁祝镇
休闲与特色花木示范园
南余店
优质棉油示范园
乡镇发展区

**打造集农业种养业、绿色工业、循环经济、文旅康养等融合发展的多元化产业体系**

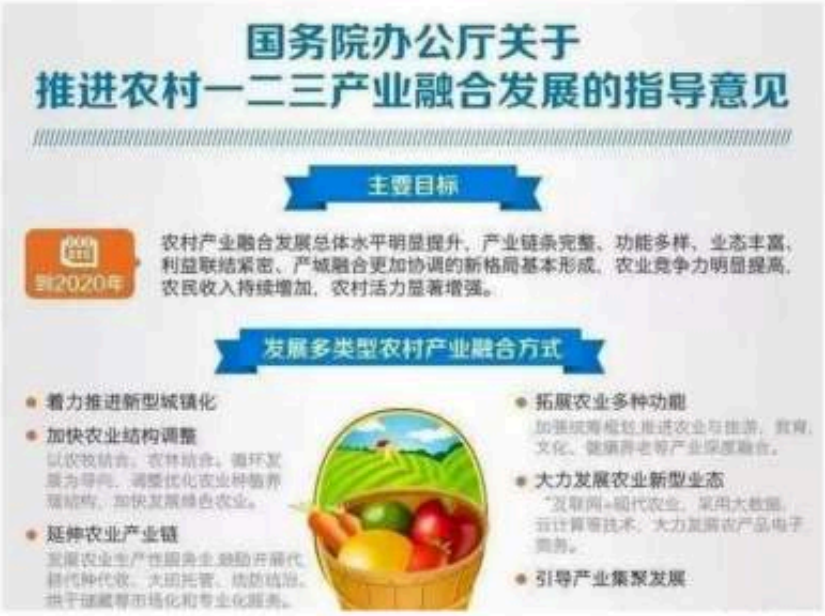

国务院办公厅关于推进农村一二三产业融合发展的指导意见

主要目标

到2020年 农村产业融合发展总体水平明显提升，产业链条完整、功能多样、业态丰富、利益联结紧密、产城融合更加协调的新格局基本形成，农业竞争力明显提高，农民收入持续增加，农村活力显著增强。

发展多类型农村产业融合方式

- 着力推进新型城镇化
- 加快农业结构调整
  以农牧结合、农林结合、循环发展为导向，调整优化农业种植养殖结构，加快发展绿色农业。
- 延伸农业产业链
  发展农业生产性服务业，鼓励开展代耕代种代收、大田托管、统防统治、烘干储藏等市场化和专业化服务。
- 拓展农业多种功能
  加强统筹规划，推进农业与旅游、教育、文化、健康养老等产业深度融合。
- 大力发展农业新型业态
  “互联网+现代农业”，采用大数据、云计算等技术，大力发展农产品电子商务。
- 引导产业集聚发展

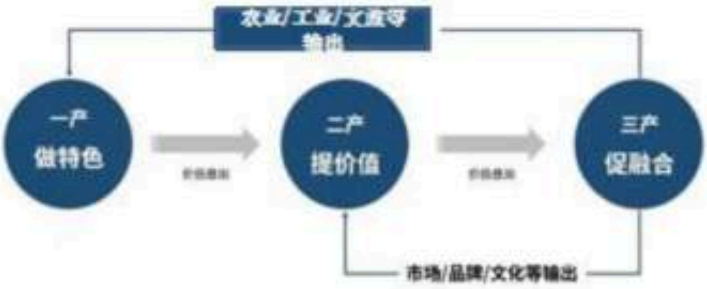
农业/工业/文旅等输出
一产
做特色
二产
提价值
三产
促融合
市场/品牌/文化等输出

**特色农业**

**绿色工业循环经济**

**文旅康养业**

## 塑造协同高效的城镇空间格局

### ● 构建现代综合交通网络

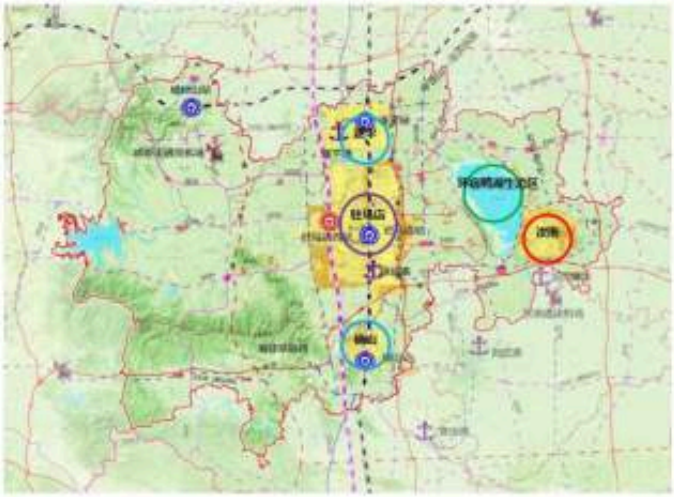

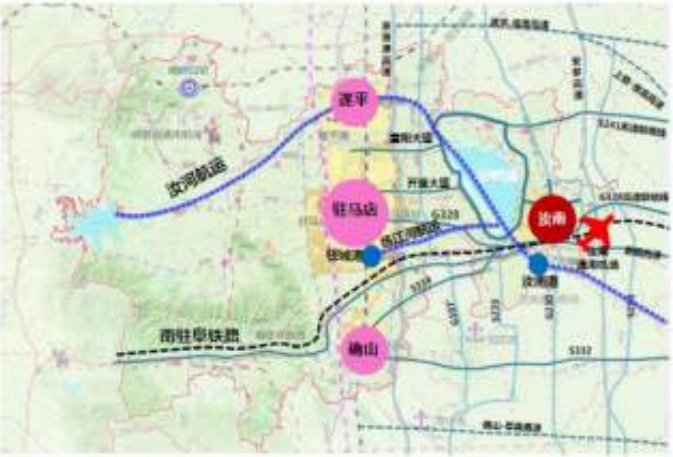
遂平
驻马店
汝南
确山
汝河航运
南驻阜铁路
开源大道
G328
S332
汝南港

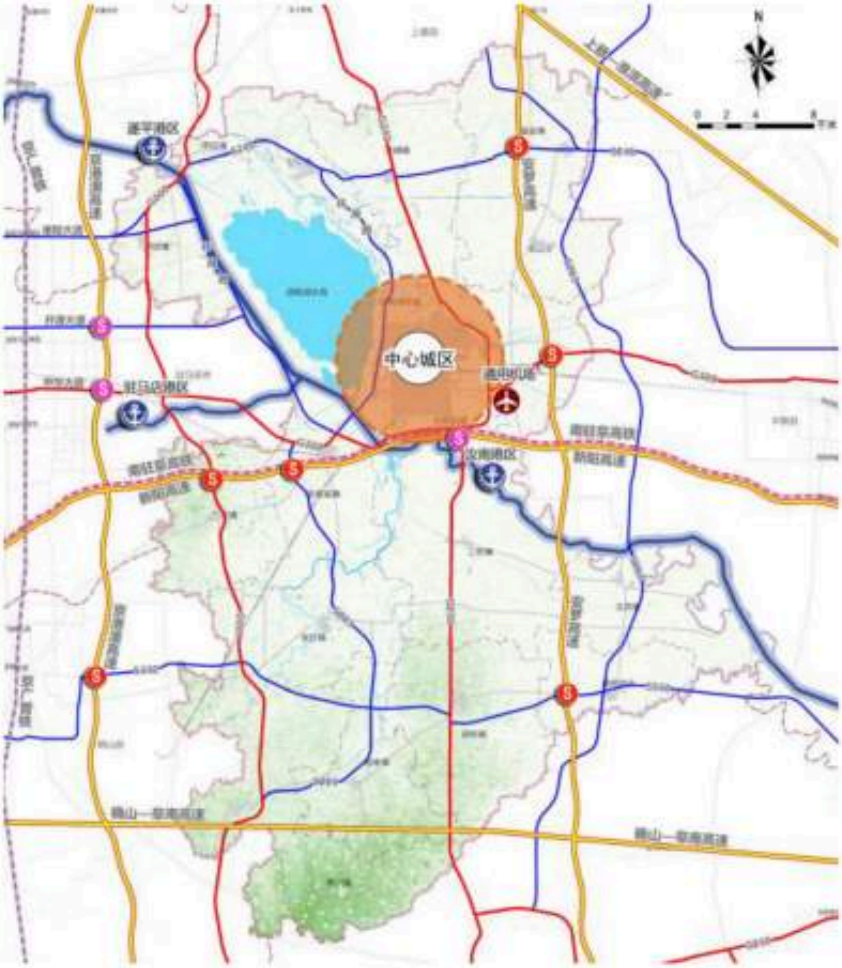
遂平港区
驻马店港区
中心城区
通用机场
汝南港区
南驻阜高铁
新阳高速

### 完善县域交通组织

构建便捷安全的公路网络。构筑两纵两横的“井”字型高速网络框架。补齐东西向铁路通道短板。东西向加快推进南驻阜高铁建设，实现与东、西部城市的高铁直达通道。建设货运和旅游兼顾的水运交通。建设汝南港区，打造成为综合性、现代化内河港口（2500t级泊位）。着力推进航空零突破。在城区东部建设二级通用机场。

### 推进各乡镇高效联系

推进县乡道路提质升级，提升乡镇间交通联系技术水平。规划乡镇联通工程，实现“乡乡通二级”。深入推进“四好农村路”建设，形成干支相连、布局合理、普惠公平的农村公路网。

### 推动城乡公交统筹发展

规划形成以汝南南一级客运站为主，汝南汽车站、汝南西、汝南东、汝南北 4个二级客运站为辅，全县18个乡镇综合服务平台为补充的“一主四辅多平台”的客运枢纽场站布局。

# 06 建设宜居宜业的人文生态之城

空间结构功能分区
提升公共服务水平
优化社区生活圈
构建蓝绿空间格局
彰显历史文化底蕴

# 建设宜居宜业的人文生态之城

## ● 空间结构：

**两核**：新城综合服务服务中心、老城综合服务中心

**两轴**：汝宁大街、梁祝大道城市发展主轴

**多节点**：结合各个片区职能定位、生活圈和工业邻里中心的构建，形成多个综合服务节点

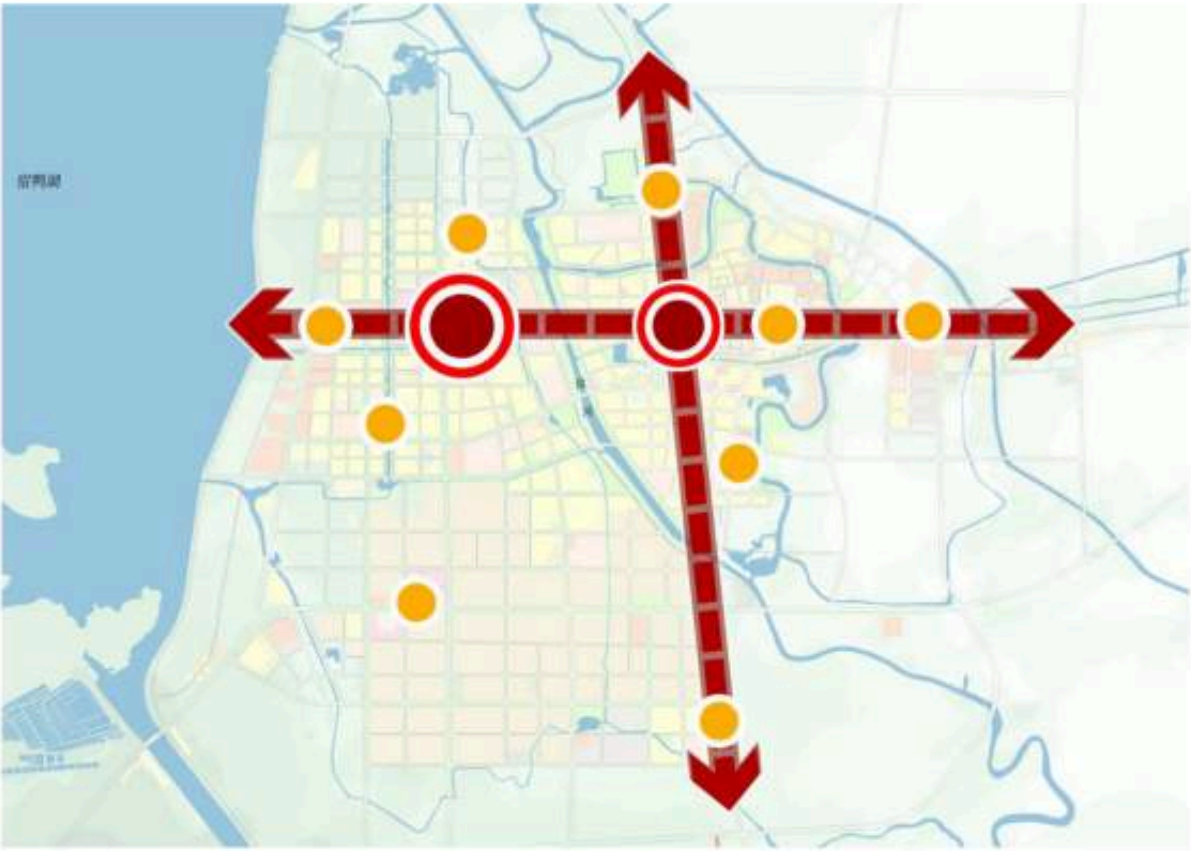

## ● 功能分区：

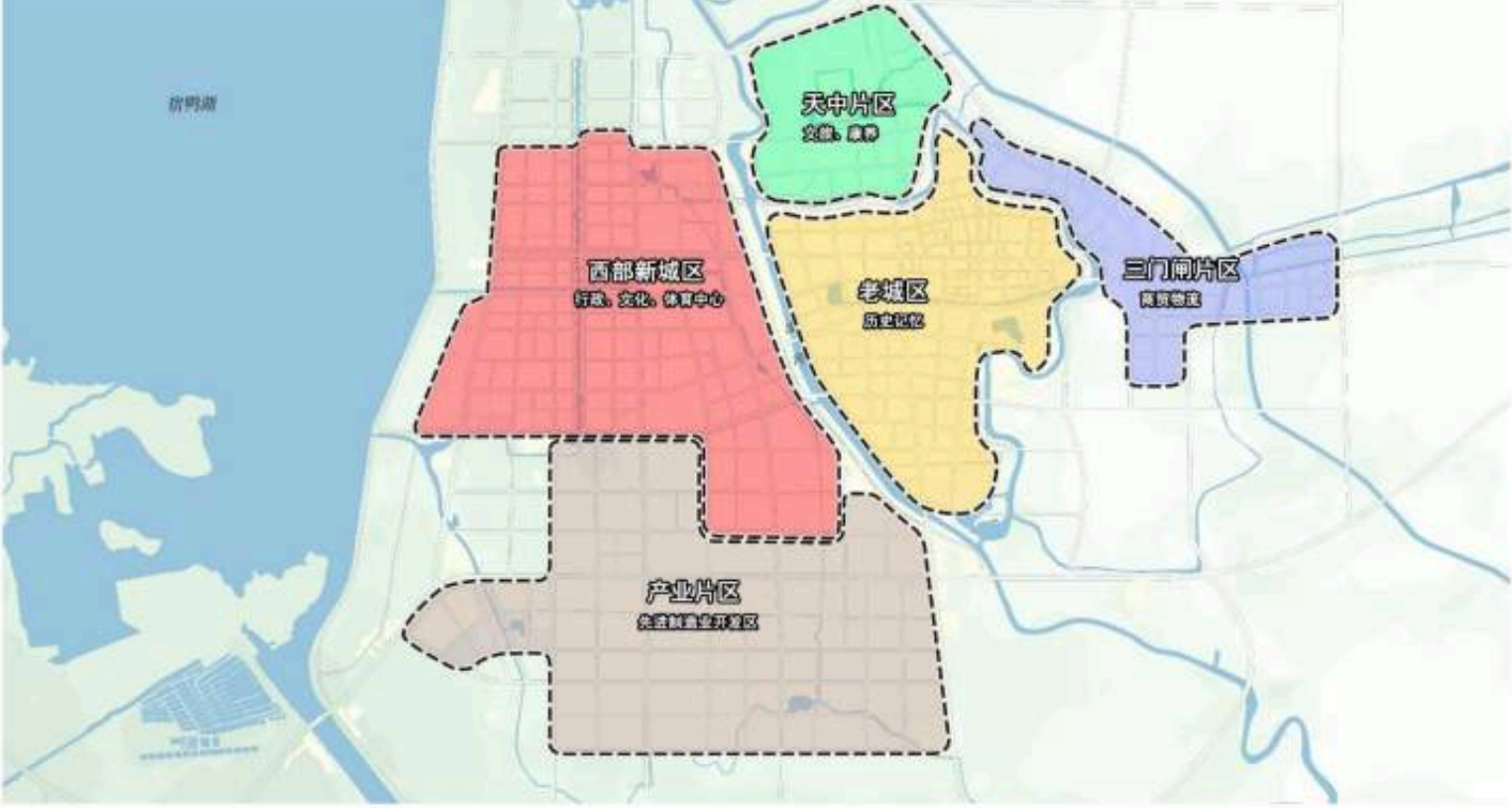
宿鸭湖
天中片区
文旅、康养
西部新城区
行政、文化、体育中心
老城区
历史记忆
三门闸片区
商贸物流
产业片区
先进制造业开发区

## 建设宜居宜业的人文生态之城

### ● 提升公共服务水平

### ● 全覆盖：构建15 分钟生活圈，构建覆盖全区的公共服务网络

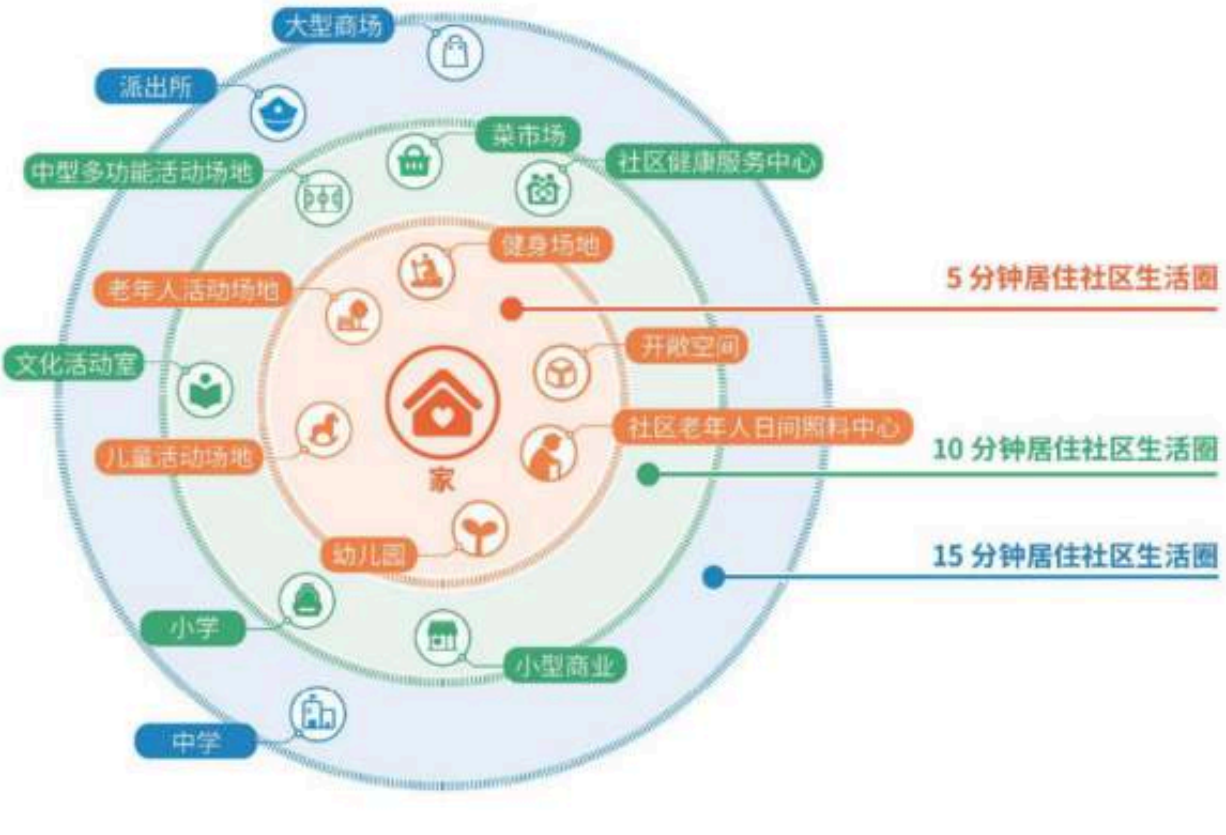
大型商场
派出所
中型多功能活动场地
菜市场
社区健康服务中心
健身场地
老年人活动场地
文化活动室
开敞空间
家
社区老年人日间照料中心
儿童活动场地
幼儿园
小学
小型商业
中学
5 分钟居住社区生活圈
10 分钟居住社区生活圈
15 分钟居住社区生活圈


修补类生活圈设施组织模式


提升类生活圈设施组织模式


新建类生活圈设施组织模式

## ● 多层级：构建“2+N”二级公服体系

| | |
|---|---|
| 2 | **2个**城县级公共服务中心：提供县级服务功能为主。承担汝南县的行政、文化、教育、体育、医疗及商业服务业等综合服务功能。 |
| N | **N个**社区级公共服务中心：打造为新型社区中心，形成宜居生活圈。 |

## ● 多元化：满足多元的服务需求

提供覆盖全年龄段的公共服务保障，供给各类不同需求人群的公共服务设施，包括满足从婴幼儿到老年人的各年龄段差异化需求。

## 建设宜居宜业的人文生态之城

## ● 以“三圈建设”为抓手，打造宜居汝南

### “生活圈”

在全市构建15 分钟生活圈，按照平均规模约3-5平方公里，服务常住人口约5-10万人的规划，**划分4个步行可达宜居社区生活单元。**

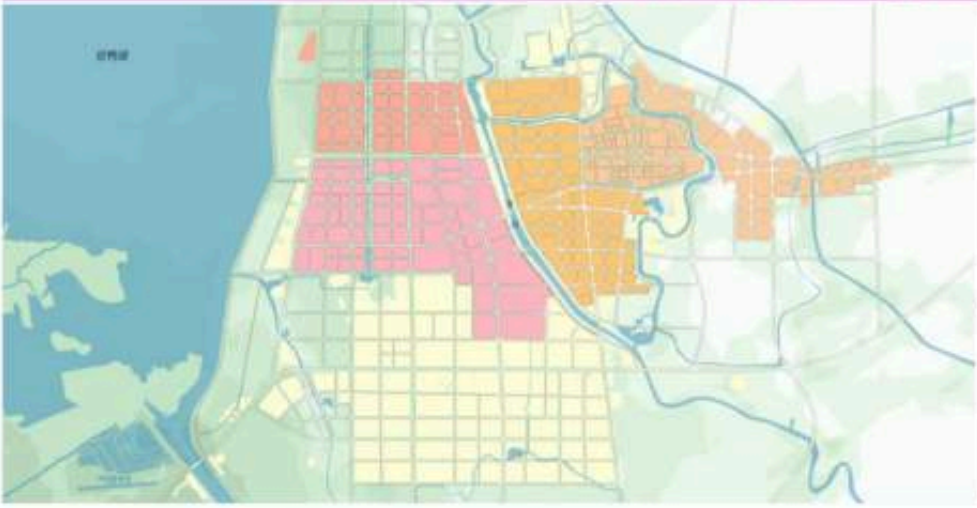

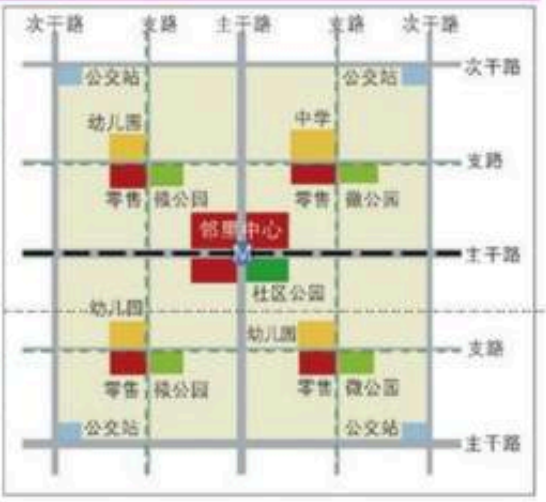
次干路
支路
主干路
支路
次干路
次干路
支路
主干路
支路
主干路
公交站
公交站
幼儿园
中学
零售
微公园
零售
微公园
邻里中心
社区公园
幼儿园
幼儿园
零售
微公园
零售
微公园
公交站
公交站

### “健身圈”

依托水系修建滨水廊道，相互串联重要景点和节点，形成休闲健身慢行路线，**打造“汝南步道”。**

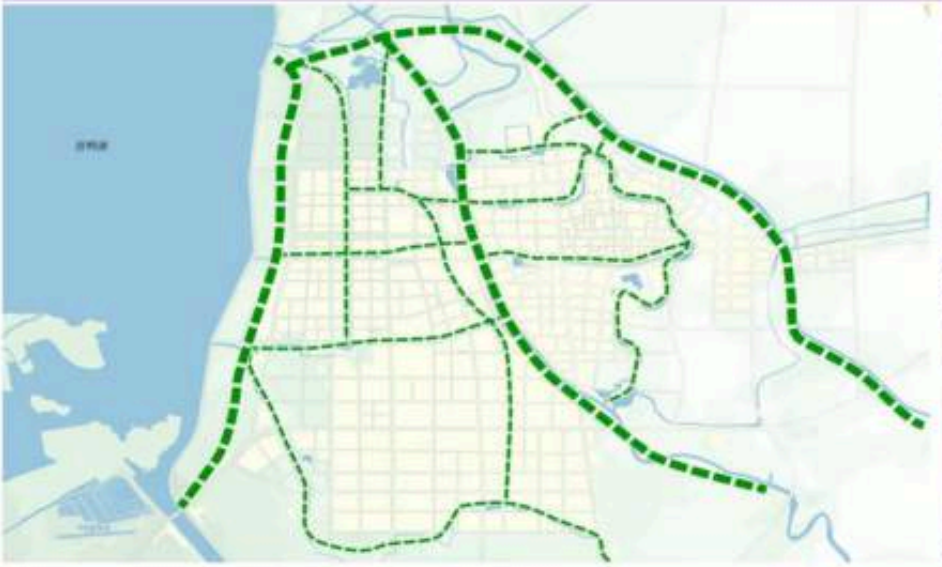

### “阅读圈”

以“县图书馆”为中心，城市书屋”等服务点为载体的公共图书一体化网络，**打造“书香汝南”阅读圈。**



---

## 建设宜居宜业的人文生态之城

## ● 构建“水链绿城，轴带成网”的蓝绿空间格局

中心城区构建**“一湖两环、多廊多点，水绿交融”**的蓝绿系统结构。

**一湖：**宿鸭湖及其湿地保护区；

**两环：**从宿鸭湖引出总干渠、英河，结合北汝河与汝河故道形成环抱汝南老城区及汝南中心城区的双环水系；

**多廊：**沿水系、交通绿道为主形成多条生态景观廊道，构成生态廊道网络体系；

**多点：**结合公园绿地及开敞空间，形成如明珠散落的多个景观节点。

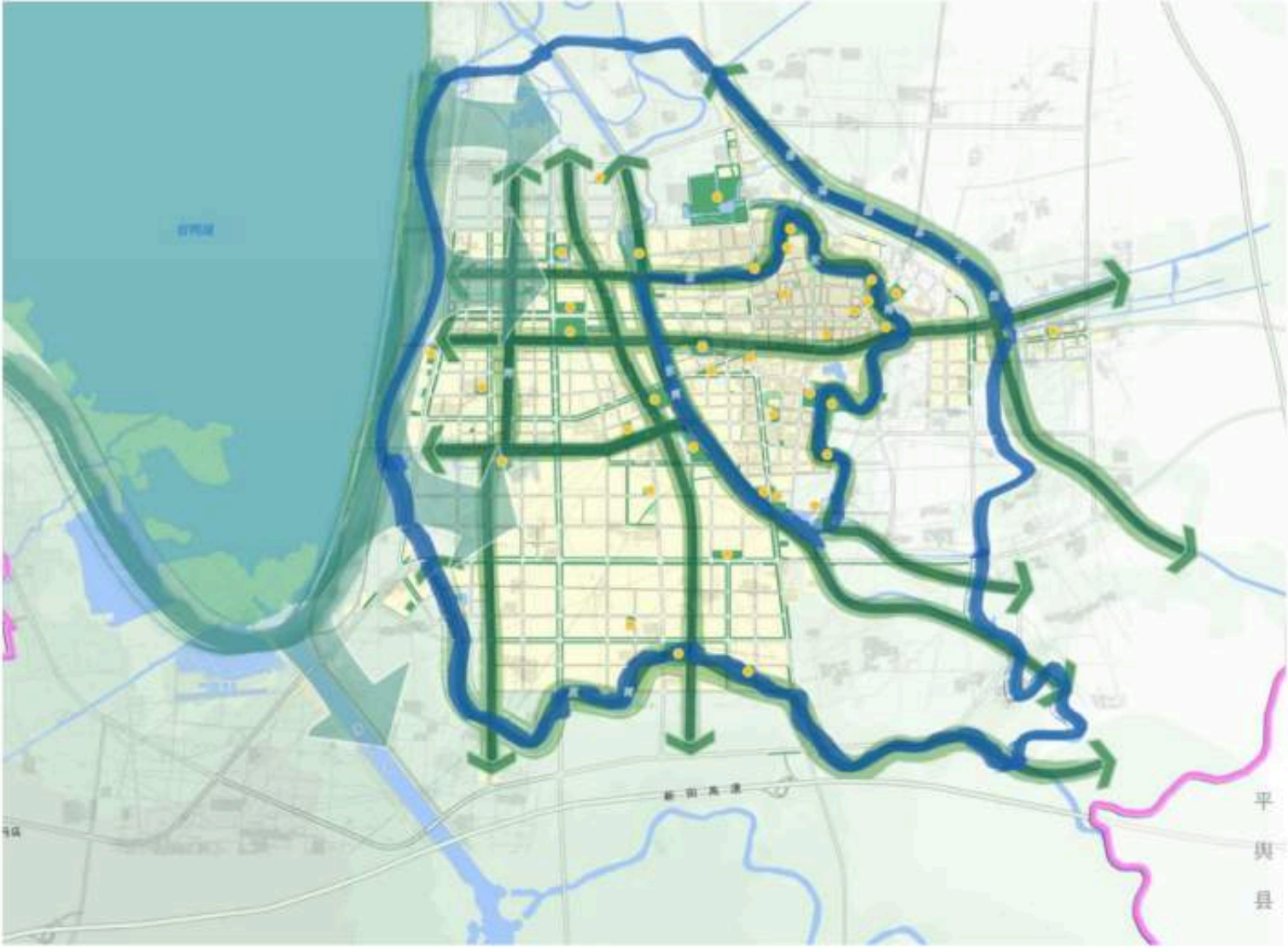

## ● 彰显厚重的历史文化底蕴

### 整体全面保护历史文化遗产

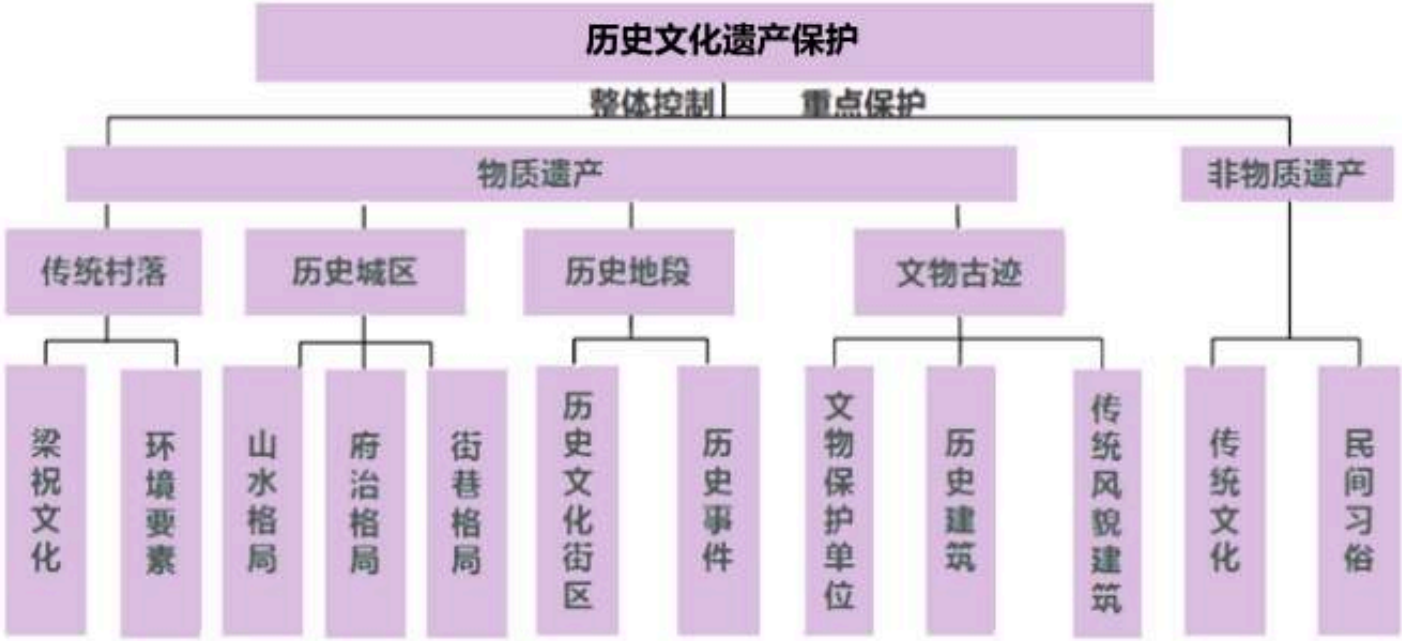

- 历史文化遗产保护
  - 整体控制 | 重点保护
  - 物质遗产
    - 传统村落
      - 梁祝文化
      - 环境要素
    - 历史城区
      - 山水格局
      - 府治格局
      - 街巷格局
    - 历史地段
      - 历史文化街区
      - 历史事件
    - 文物古迹
      - 文物保护单位
      - 历史建筑
      - 传统风貌建筑
  - 非物质遗产
    - 传统文化
    - 民间习俗

## 构筑“一带四区”的文化旅游格局

汝河故道休闲娱乐观光带

天中山文化旅游区

南海禅寺佛教文化景区

梁祝故里旅游区

宿鸭湖生态观光旅游区

# 07 夯实安全韧性的设施支撑

建设节约高效的新型基础设施
构建安全韧性的防灾减灾体系

**夯实安全韧性的设施支撑**

## ● 建设节约高效的新型基础设施

### ◆ 安全可靠的供排水保障体系

推进南水北调给水厂及输水管道工程建设，建设多水源供水体系，打造集约高效的供水系统。建设循环再生的污水处理系统，采用雨污分流的排水体制，积极推动再生水工程建设。

### ◆ 高效清洁的能源供应体系

完善以区域变电站为主电源，水电、生物质电厂、垃圾焚烧发电厂、风电等为辅助电源的电能供应系统。以西气东输一线豫南支线为气源，构建安全可靠的天然气输配系统。推进燃煤热源清洁化改造，发展低碳清洁的供热体系。

### ◆ 智慧快捷的信息网络体系

超前谋划布局新型基础设施，构建区域共享数字基础设施体系与产业数字化支撑网络。统筹推进5G、千兆光纤网络建设，前瞻布局天地一体化、6G等未来网络，推进智慧城市、信息城市建设。

### ◆ 绿色智能的垃圾分类收运处置体系

依托静脉产业园，打造集焚烧、餐厨垃圾处理、建筑垃圾资源化利用、医疗垃圾处置及热电联产为一体的循环经济产业园，实现垃圾的有效处置和资源循环利用，促进垃圾收集处置的产业化发展。

## 夯实安全韧性的设施支撑

## ● 构建安全韧性的防灾减灾体系

### 提升抗震减灾能力

整治开敞空间，打通救援通道，全面提升建筑和社区防灾能力。

### 加强应急保障能力建设

健全应急救援系统、完善人防工程防护体系、完善避难疏散系统、保障生命线系统。

### 完善区域防洪体系工程

完成城镇防洪排涝工程建设，完善灾害预报、预警系统，提高整体防汛能力，保障生产和生活安全。中心城区防洪标准达到50年一遇，其他乡镇达到20一遇。

### 加强地质灾害防治能力建设

加强汝南县全域地质灾害调查和地质灾害监测预警系统的建设，运用遥感影像、大数据信息等技术手段，提升监测预警能力。

### 提升疾病预防控制能力建设

完善疾病防控预警机制，推进综合医院传染病专科能力建设，加强综合医院平疫结合转换能力。

## 08 强化实施保障

强化规划传导与管控体系
近期行动计划
健全规划全生命周期管理
完善规划监督管理体系

## ● 强化规划传导与管控体系

### 以“单元规划”为纽带理顺管控体系的纵向传导

完善全域覆盖、分层管理、分类指导的规划编制体系，按照国土空间总体规划、详细规划、专项规划的规划层次，分层级落实国土空间总体规划的目标和各项指标。

**总体规划**

**详细规划**

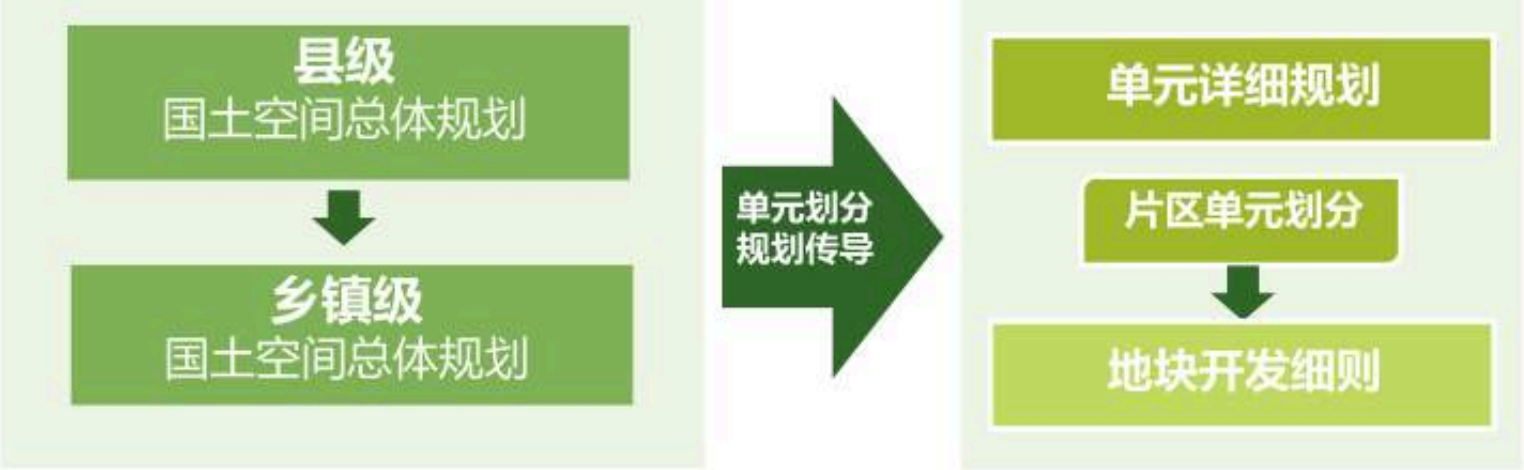
县级
国土空间总体规划
乡镇级
国土空间总体规划
单元划分
规划传导
单元详细规划
片区单元划分
地块开发细则

## 以“一张图”为载体做好专项规划的横向协同

发挥国土空间总体规划对各类专项规划的指导约束作用，形成坐标一致、全域覆盖、上下贯通、动态更新、全程留痕、权威统一的国土空间规划“一张图”，并同步实施专项规划编制目录清单管理制度。

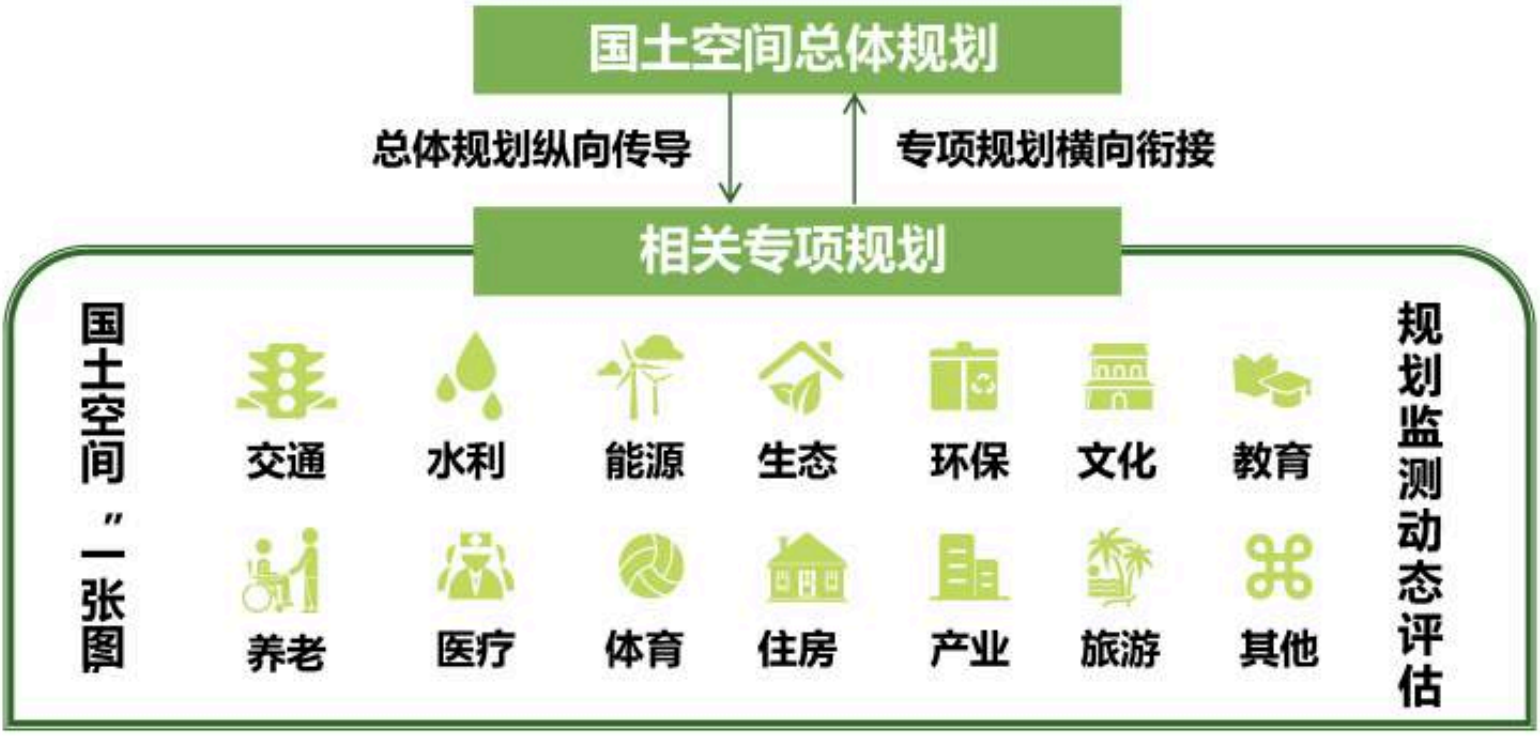
国土空间总体规划
总体规划纵向传导
专项规划横向衔接
相关专项规划
国土空间“一张图”
交通
水利
能源
生态
环保
文化
教育
养老
医疗
体育
住房
产业
旅游
其他
规划监测动态评估

## ● 近期行动计划

✧ 对规划近期做出统筹安排，编制生态修复、交通设施建设、基础设施与公共服务设施完善等重大项目清单，提出资金保障方

案与实施支撑政策，对近期实施项目库做出统筹安排。

✧ 构建“两区协同，一湖两带，一主多点”的国土空间总体格局。

## 健全规划全生命周期管理

✧ 开展国土空间开发保护现状的年度评估，逐步建立“日常监测、一年一体检、五年一评估”的规划体检评估机制。

✧ 以国土空间开发保护现状、各级国土空间规划编制成果、全域数字化现状图数据为基础，实现各类空间管控边界精准落地，上图入库，形成全县国土空间规划“一张图”。

## 完善规划监督管理体系

✧ 健全国土空间规划管理监督体系。各级政府要积极发挥法律监督、行政监督、舆论监督和公众监督的作用，认真查处和纠正各种违反规划的行为，加大对违法建设行为的整治力度

✧ 搭建汝南县国土空间基础信息平台和数字规划建设管理平台，建立“实施一监测一评估一维护”机制，提升规划的适应性。